

Byråd 15 september 2019

Förslag:

Anlägg en gång- och cykelbro över Andrebäck för att förbinda Varegårdsvägen, Lugnet med Hanneborgsvägen.

Motivering:

En övergång skulle innebära att boende bl.a. i Lugnet, på Flymossevägen och på Bjäreterassen skulle få betydligt närmare väg till Torekovs centrum med affär m.m. Befolkningen i de aktuella områdena växer. Öster om Vitalis väg har ett nytt kvarter anlagts med 10 fastigheter. Bjäreterassen har byggts ut med 70-80 bostäder. En rak, snabb och säker gång- och cykelväg skulle underlätta att ta cykeln till förskolan, skolan och affären i Torekovs centrum istället för bilen.




En sådan övergång över bäcken som föreslås här har redan aktualiserats i förslaget till fördjupad översiktsplan över Torekov 2007 (utdrag av karta bifogas).



BETECKNINGAR (kartor följande sidor)

-  Bostäder, befintliga
-  Bostäder, planerade
-  Bostäder, komplettering möjlig
-  Verksamheter, befintliga
-  Verksamheter, planerade
-  Verksamheter industriella, befintliga
-  Privat service, handel, befintlig
-  Privat service, handel, befintlig
-  Privat service, handel, planerad

Allmän service

-  Befintlig
-  Planerad
- F** Förläggning **S** Skola
-  Batupplag
- BS** Bilservice

Grönområde med särskild användning

-  Grönområde, befintligt
-  Grönområde, planerat
- f f** Begravningsplats/Kyrka
- I** Idrott, sport
- BS** Bilservice
- G** Golfbana
- C** Campingplats
-  Övriga gröna ytor
-  Trädplanter på gröna ytor
-  Bilväg
-  Gångväg
-  Allé
- P** Parkering **HPL** Busshållplats
-  Skyddszon
-  Utredningsområde

**TOREKOV, BÅSTADS KOMMUN
FÖRDJUPNING AV ÖVERSIKTSPLAN**

Fredrik ÖP-2007

26 10P- 2007

